

# 「道路ボランティア」の活用と

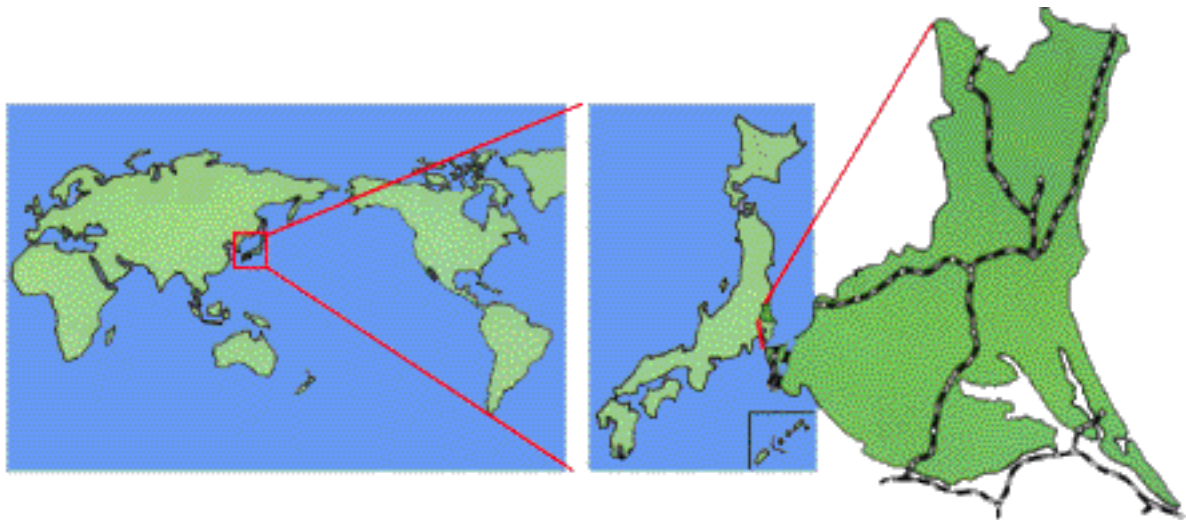
# 「道の駅」の紹介

茨城県土木部道路維持課



## 1. 茨城県の概要

茨城県は、日本列島のほぼ中央を占める関東地方の北東にあり、東は太平洋にのぞみ、北は福島県、西は栃木県に接し、南は利根川をもって千葉県、埼玉県に界しており、首都東京の中心から県南の取手市は40km、県都の水戸市は100kmの圏内にあります。

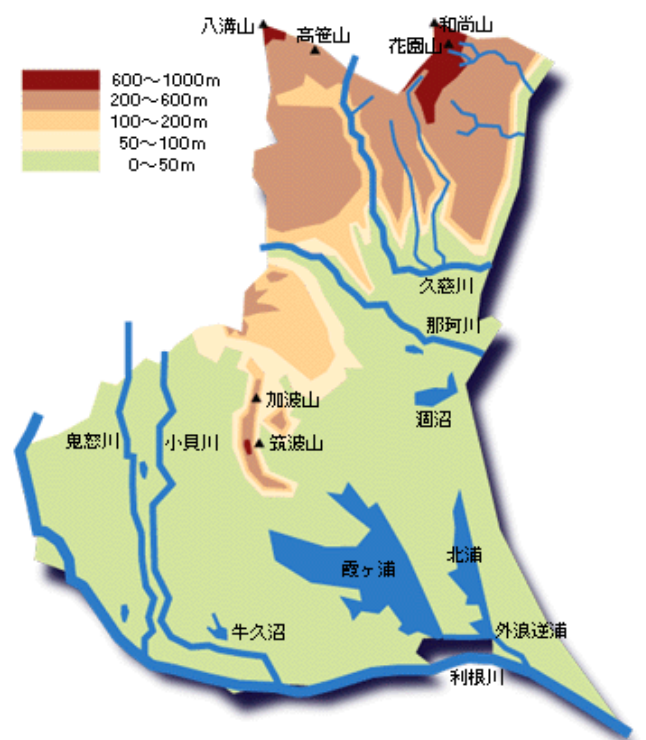


北部から北西部にかけては、南北に阿武隈山地の南端部となる久慈山地・多賀山地の山々と八溝山地の山々が連なり、この間に久慈川、那珂川とその流域の平地があります。

中央部から南西部にかけては、関東平野の一部である常総平野が広がり、そのなかを小貝川、鬼怒川が流れ、この両河川を合流して最南端を流域面積全国第1の河川利根川が東流して、太平洋に注ぎ込んでいます。

南東部は、豊かな水をたたえた日本第二の湖霞ヶ浦および、北浦を中心とする水郷地帯となっています。

東部は、延長190キロメートルにおよぶ海岸線がのびています



県の面積は、6,095.69 平方キロメートルで全国第 24 位ですが、平坦であるため可住地面積は、3,975.98 平方キロメートルと全国第 4 位の広さを持っています。

### ※茨城県の主な指標

項目	数値	全国順位	調査時点
面積	6,095.69km <sup>2</sup>	24 位	H19.10.1 現在
可住地面積	3,975.98km <sup>2</sup>	4 位	H19.10.1 現在
人口	2,964 千人	11 位	H20.10.1 現在
工場立地面積	1,175ha	1 位	H11～20 年累計
製造品出荷額等	12 兆 7,441 億円	8 位	H19 年
農業産出額	4,082 億円	3 位	H19 年
海面の漁獲量	191,000t	5 位	H20 年
耕地面積割合	28.9%	1 位	H20.7.15 現在
道路実延長	55,857km	2 位	H19.4.1 現在

## 2. 茨城県の道路状況

本県の総面積は全国第 24 位と、ほぼ中位に位置しているにもかかわらず、可住地面積は全国第 4 位で総面積の 65% を占めています。このように本県は平坦な土地が多いため、人口は特定地域へ集中することが少なく、道路網は県内をくまなく行き渡っており、本県の道路実延長は 55,857 km と、北海道に次いで全国第 2 位に位置しています。

県内は、東京都練馬区を起点として宮城県仙台市に至る常磐自動車道が県土を縦貫し、群馬県高崎市を起点として茨城県ひたちなか市に至る北関東自動車道も平成 20 年度までに県内区間が供用開始され、東関東自動車道水戸線も整備が進められています。

また、東京都千代田区日本橋を起点として関東地方と東北地方を結ぶ国道 6 号線、千葉県千葉市を起点とし茨城県水戸市に至る国道 51 号線、現在、建設が進められている国道 468 号首都圏中央連絡自動車道（圏央道）など一般国道は 18 路線です。

県道は 320 路線、市町村道が 197,852 路線、更に県管理の自転車道 5 路線を加え、県内の道路の合計は 198,198 路線 55,857km となり、このうち、茨城県では 338 路線 4,260km を管理しています。（H19.4.1 現在）

道路の維持管理に対しては、常に危機管理意識を持ちながら、県管理国道及び県道の管理と維持修繕、交通安全施設の整備、県道の認定・区域決定・供用開始告示等の事務及び道路の現況を把握するための諸調査等の業務を行っております。

しかし、厳しい財政状況の中、限られた予算内で歩道未整備箇所の解消やバリアフリーに対応した既設歩道の改善を進めるとともに、道路管理水準を下げず、いかに維持するかが大きな課題となっています。



道路の種類	路線数	実延長 km	規格改良済区間		舗装済区間(含簡易舗装)		
			延長 km	改良率 (%)	延長 km	舗装率 (%)	
高速自動車国道	3	162	162	100.0	162	100.0	
国道	一般国道(指定内)	5	360	100.0	360	100.0	
	一般国道(指定外)(A)	13	766	96.3	766	100.0	
	一般国道計	18	1,126	1,098	97.5	1,126	100.0
県道	主要地方道	69	1,663	84.1	1,648	99.1	
	一般県道	251	1,737	1,228	70.7	1,696	97.6
	県道計(B)	320	3,400	2,627	77.2	3,344	98.3
県管理国県道計(A)+(B)		333	4,166	3,364	80.7	4,110	98.7
県管理自転車道(C)		5	93	-	-	-	-
県管理国県道(A)+(B)+(C)		338	4,260	-	-	-	-
市町村道合計		197,852	51,076	18,075	35.4	31,147	61.0
合計		198,198	55,857	21,962	39.3	35,780	64.1

※道路現況調査(平成19年4月1日現在)

### 3. ボランティアサポート事業

#### (1) 背景

茨城県は全国第4位の可住地面積(3,975.98km<sup>2</sup>)と、全国第2位の道路実延長(55,857km)及び県管理道路(4,260km)を有しており、その維持管理に苦慮しているところです。

県では、県民の共有財産である道路を県民と県とが協働で維持管理することで、県民が自分たちで道路の美化清掃を行おうとする道路愛護精神の向上を目指す目的で事業の実施を図りました。

実施にあたっては、平成12年度から14年度までの3カ年を試行期間と位置付け、制度の評価や住民アンケート調査などを行い、本制度の導入により周辺住民等に対して与える道路環境への意識改革の効果などが極めて大きいと考え、平成15年度から本格的に事業を実施しております。



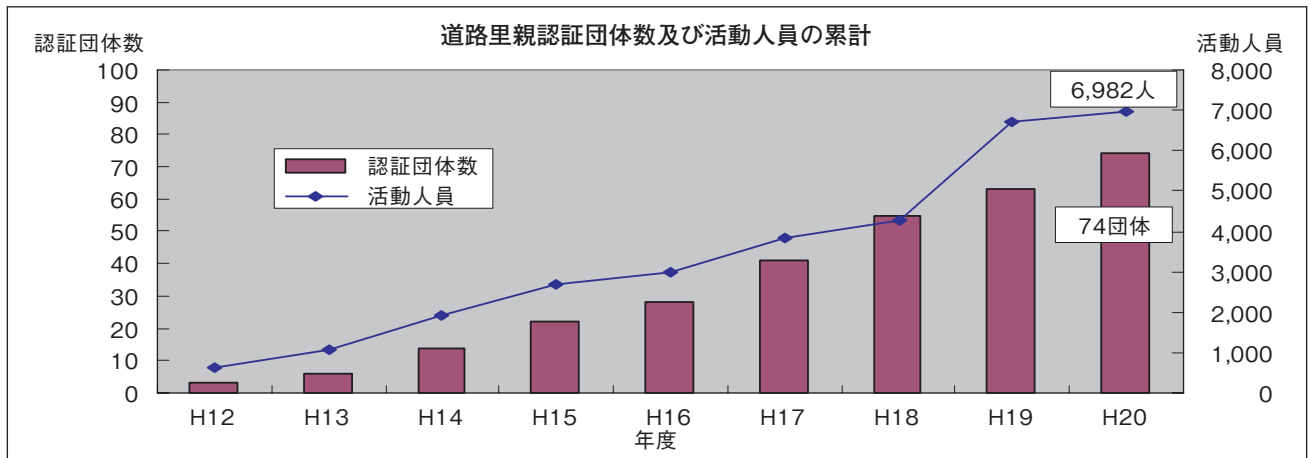
#### (2) 道路里親制度推進事業

茨城県では、大きな問題となっている道路へのゴミのポイ捨てなどによる景観や環境の悪化に対応するため、地域住民団体や企業等の協力により道路里親推進事業を実施しております。

##### ○ 事業概要

県管理国道及び県道の一部区間(1,000メートル以上)について清掃などの美化活動を行い、市町村はゴミの処理、県は傷害保険への加入などの支援を行います。

- 県の支援内容
  - ・ ボランティア団体等の名称入りサインボードの設置
  - ・ 活動に必要な用具類の支給又は貸与
  - ・ 傷害保険加入費用の負担
- 道路里親の活動状況（平成 21 年 3 月末現在）
  - ・ 認証団体数：74 団体
  - ・ 活動路線数：43 路線
  - ・ 活動延長：117 キロメートル
  - ・ 活動人員：約 7,000 人



### (3) 道路除草ボランティア支援事業

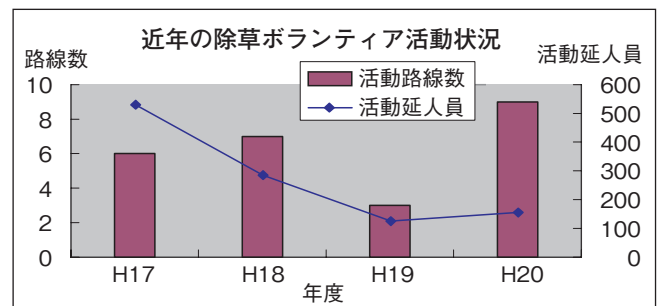
「道路里親」まではなれないが、県管理道路の除草作業を継続的に実施していただけるボランティアを支援する道路除草ボランティア支援事業を実施しています。

- 事業概要
 

沿道の住民等に刈り払い機等を貸与し、県管理道路の除草作業を行っていただきます。

- 県の支援内容
  - ・ 刈り払い機等の貸与及び取扱い指導
  - ・ 傷害保険加入費用の負担

- 活動実績（平成 20 年度）
  - ・ 活動人員：延べ 156 人
  - ・ 活動路線：9 路線





#### (4) 道路愛護等功績者表彰

3年以上にわたり道路の美化・清掃等道路の愛護に努め顕著な功績のあった団体等に対し知事表彰を行っています。平成21年度には14団体が表彰され、これまでの表彰団体数は55団体を数えます。

なお、平成21年度の道路ふれあい月間に係る道路交通の安全、道路愛護等の功労者に対する国土交通大臣表彰については、道路里親3団体が表彰されました。

#### (5) これからの道路ボランティア

現在、県が管理する道路の全てを常にきれいな状態に保つことは財政的に困難な状況にあり、今後もこの状態が続くと予想されます。道路は誰もが利用できる公共の施設であると同時に地域住民の一人一人の財産であり、地域住民の協力を得て自分のまちを大事にするところを育みながらボランティアに参加することの意義を広くPRすることにより、活動団体を増やしていくことが肝要です。

認証済みボランティア団体の県内分布状況は、地域によって隔たりがあるため、今後は県内全域に広げることにより、道路をきれいにする取り組みは元より、汚さないという意識を持っていただくことが必要と考えます。

## 4. 道の駅

茨城県には、現在9つの「道の駅」があります。

「道の駅」とは、道路利用者のための「休憩機能」、道路利用者や地域の方々のための「情報発信機能」、そして「道の駅」をきっかけに町と町とが手を結びあう「地域の連携機能」の3つの機能を併せ持つ休憩施設です。

24時間利用できる駐車場やお手洗いはもちろんのこと、それぞれの「道の駅」で地域の特性を生かしたサービスを提供しています。



## <茨城の道の駅>

茨城には次の9つの道の駅があります。			
1	かつら	国道 123 号	東茨城郡城里町御前山 37 番地
2	みわ	国道 293 号	常陸大宮市鷺子 272 番地
3	さとみ	国道 349 号	常陸太田市小菅町 694 番地 3
4	さかい	(主) 結城野田線	境町 1341 番地 1
5	奥久慈だいが	国道 118 号	久慈郡大子町池田 2830 番地 1
6	しもつま	国道 294 号	下妻市数須 140
7	たまつくり	国道 354 号	行方市玉造甲 1963 番地 5
8	いたこ	(一) 潮来佐原線	潮来市前川 1326 番地
9	ごか	国道 4 号	猿島郡五霞町幸主 18 番地 1

### <奥久慈だいが>

「道の駅」奥久慈だいがは、四季折々の美しい奥久慈の山々、久慈川の清流、すばらしい自然に恵まれた茨城県北のやすらぎのステーションです。

2階には休憩施設を備えた温泉浴場があり、関東地区でも数少ない温泉浴場のある道の駅のひとつです。

ゆったりとした駐車場やトイレのほか、当地域は貴重な品種「奥久慈しゃも」の産地であり、レストランではしゃもを使ったメニューを提供しております。



### <しもつま>

「道の駅しもつま」は、茨城県西の国道 294 号線沿いにあります。東には小貝川、西には鬼怒川が流れ、紫峰筑波山を望む花と水と緑に囲まれた自然豊かな道の駅です。



3階の展望ギャラリーからは目の前に迫る筑波山の雄大な景色を楽しむことができます。

また、別館の農産物加工施設では、地元の大豆を使った納豆の製造販売をしており、工場の見学も可能です。